

ÚZEMÍ	Frýdek, p.č. 1812/1, st. 1812/10, 1831/19	
DRUH POVRCHU	KOMUNIKACE/ZPEVNĚNÁ PLOCHA	
ZATRAVNĚNO		
VZDÁLENOST OBJEKTŮ	14,0 m	2,5 m

PODÉLNÝ PROFIL

MĚŘÍTKO 1:100

LEGENDA ČAR

JEDNOTNÁ KANALIZACE – PVC KG SN8

JŠ1




POTRUBÍ STOKY HB13 DN600B

NAPOJENÍ PŘÍPOJKY NA STOKU
DNO: 298,80
SEDLOVÁ ODBOČKA DN600/200



DO ŠACHTY ZAÚSTĚNÁ PŘÍPOJKA SPLAŠKOVÉ
KANALIZACE A BEZPEČNOSTNÍ PŘEPAD ZE
VSAKOVACÍCH SYSTÉMU DEŠŤOVÝCH VOD

MATERIÁL PROFIL DÉLKA	PVC KG DN200 SN8	16,50 m
SPÁD NA DÉLKU	3%	16,50 m

NÁZEV AKCE : Zpracování PD – ZŠ F-M, ul. J. Čapka 2555 – tělocvična II.	ZODP. PROJEKTANT	VYPRACOVAL	KONTROLOVAL	<div>PPS KANIA</div> <div><div>projektant</div><div>vedení technického</div></div>
	Ing. Jan Kania	Jan Ochodnický	Ing. Miroslav Pantůček	
				
	KATASTRÁLNÍ ÚZEMÍ, PARC.Č.: Frýdek [634956]			
OBJEKT : IO01_PŘÍPOJKA JEDNOTNÉ KANALIZACE	MÍSTO STAVBY :	Frýdek, p.č. 1812/1, st. 1812/10		
	STAVEBNÍK / OBJEDNATEL :	Statutární město Frýdek-Místek Radniční 1148, 738 01 Frýdek-Místek		
ČÁST : D.2 DOKUMENTACE TECHNICKÝCH A TECHNOLOGICKÝCH ZAŘÍZENÍ	DATUM	PROSINEC 2020		
	Č. ZAKÁZKY	PPS- 03/20		
OBSAH :	MĚŘÍTKO	1:100		
	ARCHIVNÍ ČÍSLO : PPS- 03/20-D.2.1.b-02			